

**Séance 2 : Les continents et les océans**

**CORRECTION**

A ton avis , pourquoi appelle-t-on la Terre : "La planète bleue"?

**On surnomme la Terre "La planète bleue" car elle est en grande partie recouverte d'eau. Lorsqu'on l'observe de l'espace, elle est de couleur bleue.**

**Consigne 1 : Pour mieux comprendre, regarde la vidéo suivante.**

<https://www.youtube.com/watch?v=g6-cXOAFW0c>

**Consigne 2 : Pour mémoriser le nom et l'emplacement des océans, réalise les jeux en ligne suivants**

[https://view.genial.ly/5e9068120a072f0d963f44d8/presentation-geographie-ce2?fbclid=IwAR0HGH9Seybm7IDhSwqIBpVCxkdHEM3fUWHQWGv6-LwmHpji-iZf\\_PTabw](https://view.genial.ly/5e9068120a072f0d963f44d8/presentation-geographie-ce2?fbclid=IwAR0HGH9Seybm7IDhSwqIBpVCxkdHEM3fUWHQWGv6-LwmHpji-iZf_PTabw)

Dans le sommaire, clique sur "Les jeux"

**Consigne 3 : Complète la leçon et sa carte ci-dessous**

Pour prolonger la leçon , tu peux regarder cette vidéo sur la dérive des continents.

<https://www.youtube.com/watch?v=Eywsu5KaqTo>

## Leçon 2 : Les continents et les océans

La Terre est en grande partie recouverte par les mers et les océans.

Il y a **5 Océans** qui communiquent entre eux :

-l'**Océan Pacifique**

-l'**Océan Atlantique**

-l'**Océan Glacial Antarctique**

-l'**Océan Glacial Arctique**

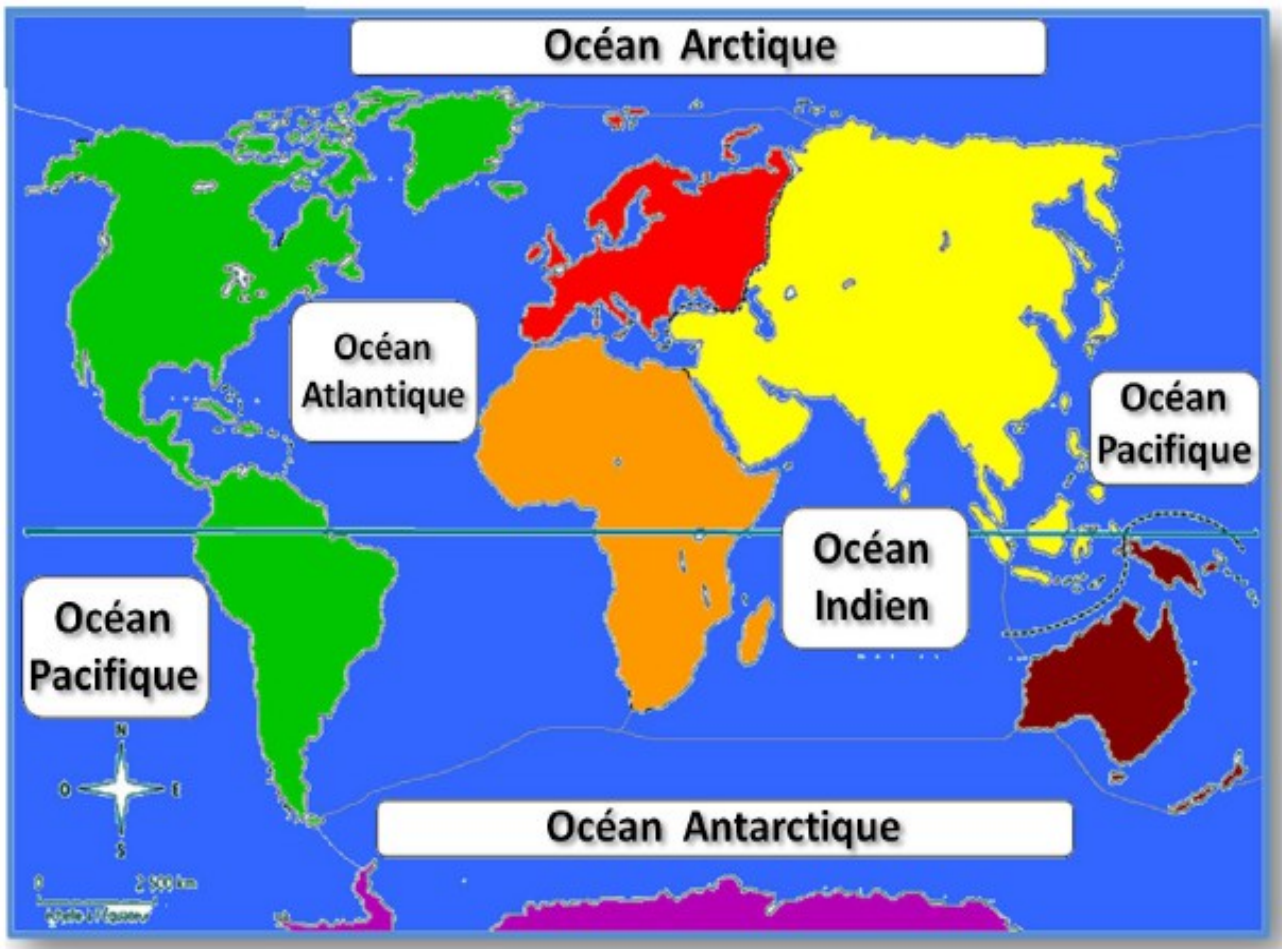
-l'**Océan Indien**






D'autres étendues salées de plus petite taille forment les **mers**

La Terre compte **6 continents** :

- **L'Europe, l'Amérique, l'Afrique et l'Asie** qui sont d'immenses terres.
- **L'Océanie** qui est un ensemble d'îles.
- **L'Antarctique** qui est une terre recouverte de glace, autour du pôle Sud.

Place les noms des Océans sur la carte puis colorie les continents de la couleur indiquée.



	l'Europe		l'Amérique		l'Océanie
	l'Afrique		l'Antarctique		l'Asie